

Sendero Vía Verde

The Greenway Trail

Leyenda del sendero

- Reserva
- Parque de la ciudad de Hailey
- Sendero Vía Verde
- Paseo
- Árbol con Piedras de Corazón
- Banco
- Pabellón de Pícnic
- Comienzo del Sendero
- Estacionamiento

DESCRIPCIÓN: El Hailey Greenway es la mejor opción para sumergirse en la naturaleza sin tener que alejarse de la ciudad. El sendero de 2.6 millas comienza en el Lions Park de Hailey y llega hasta el camino de Colorado Gulch. Intenta recorrer este sendero por la mañana cuando las aves todavía están activas y el paisaje apenas está despertando. Si emprendes esta aventura, caminas hasta Colorado Gulch y luego caminas de regreso hasta Hailey, tardarás alrededor de 2 horas. Comienza alrededor de las 10 de la mañana y así podrás regresar a Hailey justo a tiempo para pasar a almorzar en alguno de los restaurantes locales.

ENCONTRAR EL INICIO DEL SENDERO: Para llegar a Draper Preserve desde el centro de Hailey, dirígete hacia el oeste fuera de la ciudad por Bullion Street. Justo después de cruzar el río, gira a la izquierda en Lions Park. Continúa por el estacionamiento grande, pasa los campos de béisbol, hasta el pequeño estacionamiento de tierra junto al pabellón Draper.

DISTANCIA: 1.3 millas de ida; 2.6 millas ida y vuelta

DIFICULTAD: Fácil

SUPERFICIE DEL CAMINO: Tierra compactada, superficies irregulares



ACERCA DE LA CAMINATA: Comenzando en el pequeño estacionamiento de tierra al final de Lions Park, dirígete hacia el oeste, o hacia la derecha, pasando al frente del pabellón de pícnic. Después de unos metros, llegarás al paseo marítimo y los bancos. Esta plataforma de observación es el lugar perfecto para disfrutar de las vistas y los sonidos del humedal de Croy Creek. Desde aquí, continúa por el paseo marítimo hasta Bow Bridge. Cruza el puente y gira a la derecha, en dirección sur pasando la flecha. Pronto, llegarás al quiosco informativo a tu izquierda y un sendero que conduce al río a tu derecha. Continúa por el camino principal hacia el sur a través de los álamos siguiendo las curvas del río. El sendero saldrá brevemente al camino en War Eagle Road, pero si estás atento a las canchas de tenis de Heagle Park, retomarás el sendero que corre justo detrás de las canchas. Si continúas caminando, seguirás el sendero hasta una abertura que es la vista de nuestro Pollinator Meadow (prado de polinizadores) en Colorado Gulch Preserve. Continúa hacia el sur por el borde del prado. Después de cruzar la pasarela, gira a la derecha y dirígete al bosque. Continúa hasta llegar al estacionamiento de tierra en Colorado Gulch Road. Date la vuelta y regresa por donde viniste.





Legenda del sendero

- Reserva de la ciudad de Bellevue
- Propiedad Privada (por favor sé respetuoso al usar esta playa)
- Sendero
- el Banco
- Quiosco y Baños
- Comienzo del Sendero
- Estacionamiento




DESCRIPCIÓN: La reserva Howard es un espacio verdaderamente familiar. El canal de riego que atraviesa la reserva ofrece una corriente mucho más segura y tranquila que la del adyacente río Big Wood. Durante el verano, hay niños, perros y adultos descansando a la sombra de los imponentes árboles, jugando en el agua fresca y comiendo deliciosas frituras con salsa preparadas en el restaurante Mama Inez, que se encuentra sobre la misma calle.

ENCONTRAR EL INICIO DEL SENDERO: La reserva Howard está ubicada en 85 Martin Lane en Bellevue. Para llegar allí desde el centro de Hailey, dirígete hacia el sur por Main Street o la Autopista 75 hasta recorrer 4.7 millas. Gira a la derecha en Broadford Road y luego a la izquierda en Martin Lane. Continúa por Martin Lane, pasa el grad estacionamiento al aire libre hasta llegar al pequeño estacionamiento sin pavimentar que está al final de la calle. ¡Permanece atento a las señales que te llevarán al área de estacionamiento!

La Reserva de Howard
The Howard Preserve

TÁL COMO ESTIMES A OTRO, OTROS TAMBIÉN TE ESTIMARÁN
IMAYNATAN MUNANKI CHAYNALLATATAQ MUNASUNKI
JUST AS YOU LOVE OTHERS, THEY WILL LOVE YOU



MAPA Y GUÍA DE SENDERO DE LAS RESERVAS

INTRODUCCIÓN

¡Bienvenido a los senderos del Wood River Land Trust! Todos los que conocen y aman este valle saben que ofrece una gran variedad de oportunidades para salir y vivir una aventura. Wood River Land Trust tiene reservas naturales públicas desde Bellevue hasta Stanley, las cuales ofrecen diversos tipos de aventuras.

REGLAS DEL SENDERO

- Aunque no tenemos muchas reglas estrictas y definidas en nuestras reservas, por favor, sigue las siguientes recomendaciones:
- Sé amable y respetuoso con otros usuarios del sendero.
 - Limpia los desechos de tu perro. ¡Contamos con bolsas y contenedores de basura en todas las entradas de nuestros senderos!
 - Mantén a tu perro bajo control. Compartimos estos terrenos con la fauna silvestre y con otras personas y queremos que todos se sientan seguros y bienvenidos. Ten especial cuidado con tu perro cerca de los humedales, donde las aves que anidan en el suelo necesitan más espacio.
 - No se permite encender fogatas ni utilizar objetos que produzcan llamas en ninguna de nuestras reservas.
 - Los senderos están abiertos desde el amanecer hasta el anochecer, todos los días del año, a menos que se indique lo contrario.



PRIMAVERA EN EL PRADO LA RESERVA DE COLORADO GULCH



UNA CAMINATA DE INVIERNO LA RESERVA DE COLORADO GULCH



PUENTE DEL ARCO LA RESERVA DE DRAPER WOOD RIVER



PUENTE DEL ARCO LA RESERVA DE DRAPER WOOD RIVER



LA RESERVA DE HOWARD